









PLAN DE PRÉVENTION DES RISQUES NATURELS PRÉVISIBLES

PPR MULTIRISQUES








COMMUNE DE DESHAIES

ZONAGE RÉGLEMENTAIRE

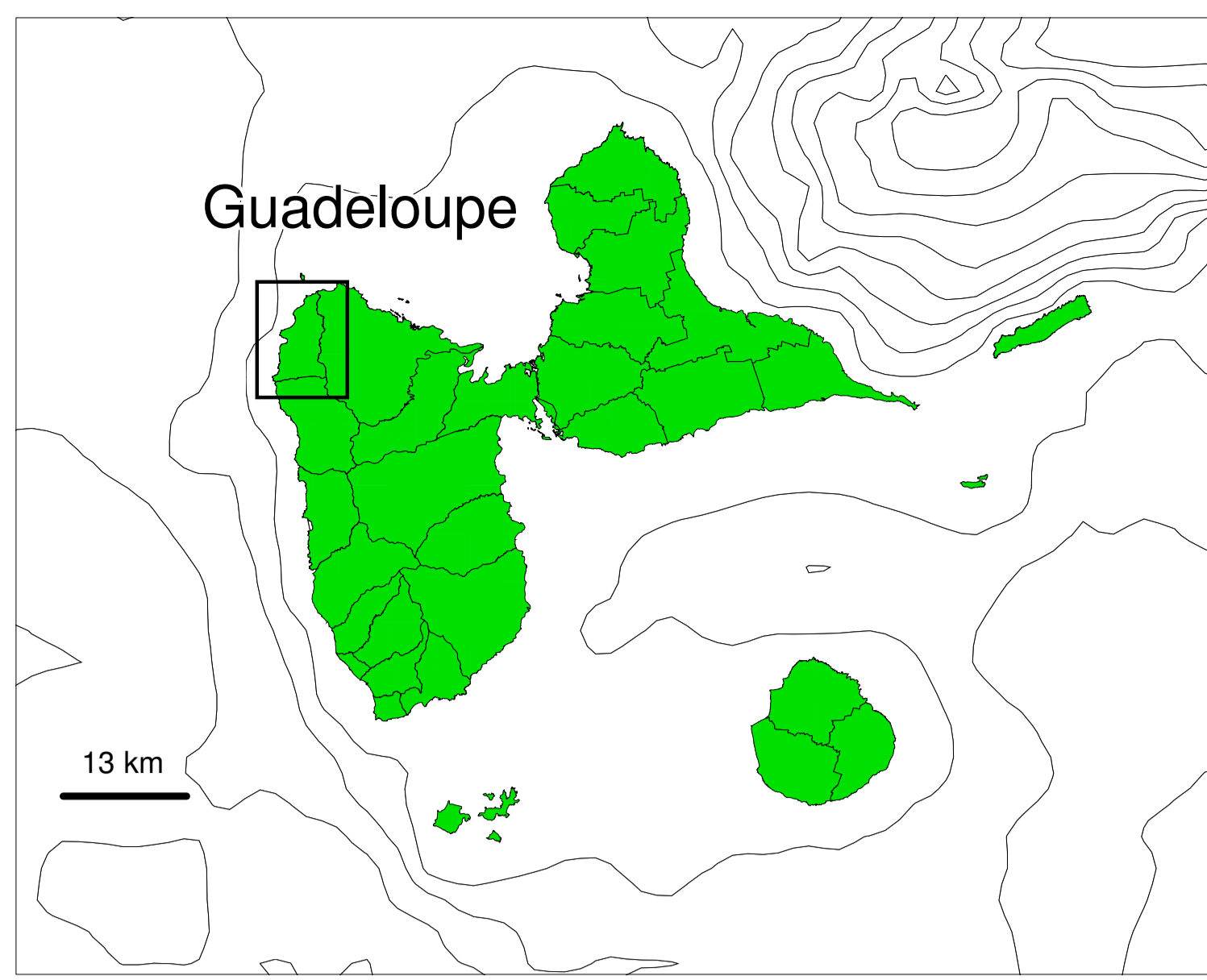
LEGENDE DES ZONES RÉGLEMENTAIRES

ZONES INCONSTRUCTIBLES	
	Aléa houle cyclonique fort
	Aléa inondation fort
	Aléa mouvement de terrain fort
ZONES CONSTRUCTIBLES SOUS PRESCRIPTIONS	
	Zones soumises à opération d'aménagement préalable
	Zones soumises à prescriptions individuelles et/ou collectives
	Zones soumises à prescriptions individuelles particulières
	Zones soumises aux dispositions communes à l'ensemble du territoire
	Dispositions particulières concernant le bourg de Deshaies

LEGENDE DES ÉTIQUETTES

	: Aléa mouvement de terrain moyen
	: Aléa mouvement de terrain faible
	: Aléa inondation et/ou marée de tempête moyen
	: Aléa inondation et/ou marée de tempête faible
	: Aléa liquéfaction faible
	Zone de failles
	Carrière

BD cartographique © SGI Risques Majors 00E 971 / SAU / PROOC © BD TOPO IGN 2004



Version de: Juin 2007
Echelle: 1/10 000 ème

