














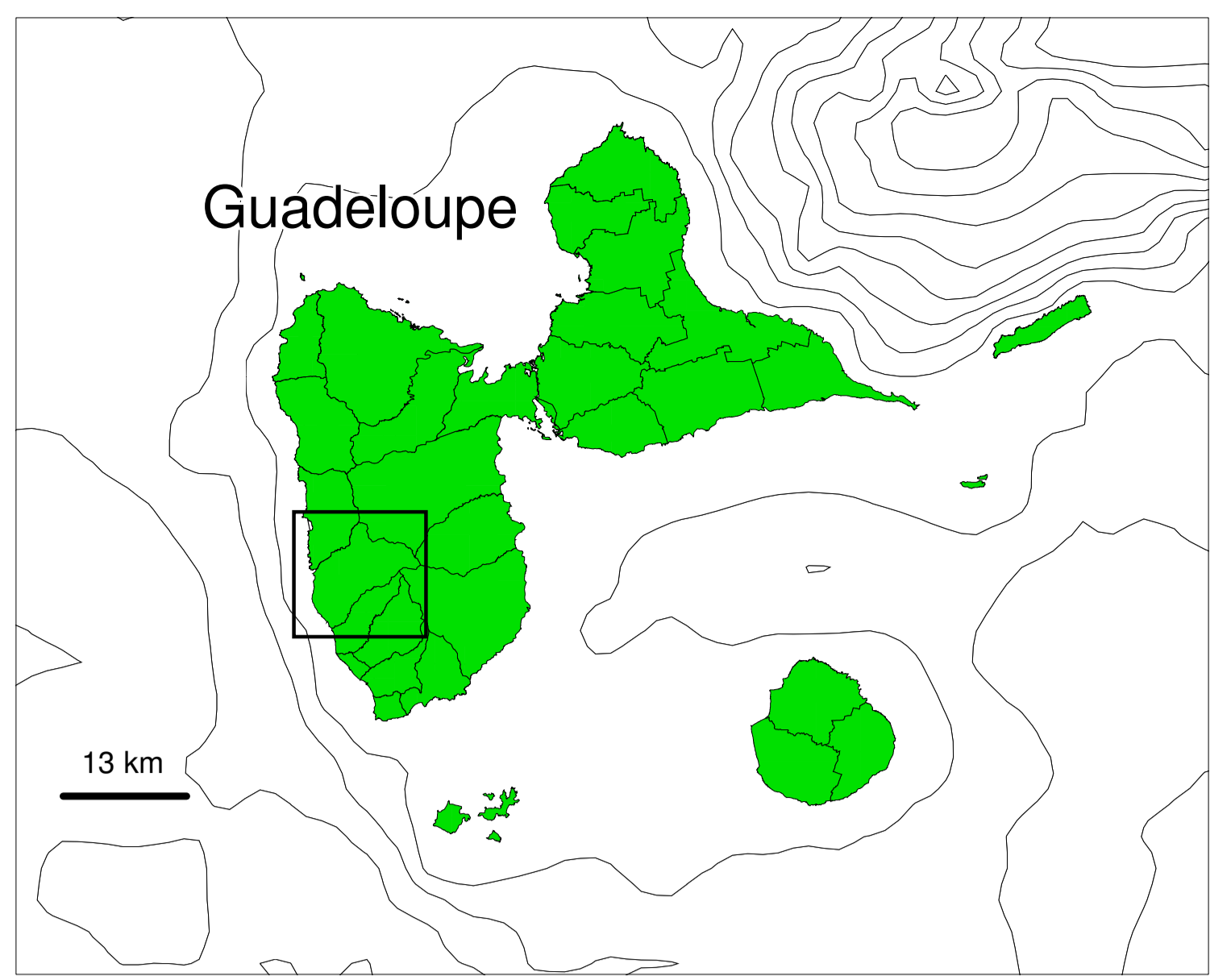
**PLAN DE PRÉVENTION DES
 RISQUES NATURELS PRÉVISIBLES**
PPR MULTIRISQUES
COMMUNE DE VIEUX-HABITANTS
ZONAGE RÉGLEMENTAIRE

**LEGENDE DES
ZONES RÉGLEMENTAIRES**

ZONES INCONSTRUCTIBLES	
	Aléa houle cyclonique fort
	Aléa inondation fort
	Aléa mouvement de terrain fort
ZONES CONSTRUCTIBLES SOUS PRESCRIPTIONS	
	Zones soumises à opération d'aménagement préalable
	Zones soumises à prescriptions individuelles et/ou collectives
	Zones soumises à prescriptions individuelles particulières
	Zones soumises aux dispositions communes à l'ensemble du territoire

**LEGENDE DES
ÉTIQUETTES**

	: Aléa mouvement de terrain moyen
	: Aléa mouvement de terrain faible
	: Aléa inondation et/ou marée de tempête moyen
	: Aléa inondation et/ou marée de tempête faible
	: Aléa liquéfaction faible
	Zone de failles



Version de: Juin 2007
Echelle: 1/10 000 ème



BD cartographique © SIG Risques Majors DOE 971 / SAU / PROOC © BD TOPO IGN 2004

